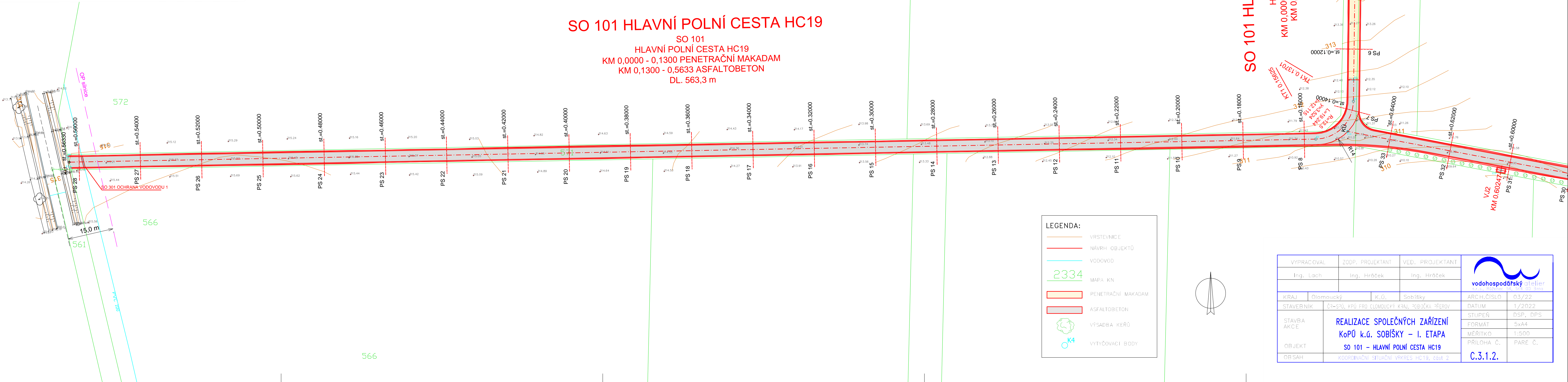


REALIZACE SPOLEČNÝCH ZAŘÍZENÍ  
KoPÚ k.ú. SOBÍŠKY - I. ETAPA  
KOORDINAČNÍ SITUAČNÍ VÝKRES HC19, část 2

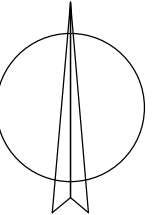



SO 101  
HLAVNÍ POLNÍ CESTA HC19  
KM 0,0000 - 0,1300 PENETRAČNÍ MAKADAM  
KM 0,1300 - 0,5633 ASFALTOBETON  
DL. 563,3 m

SO 101  
HLAVNÍ POLNÍ CESTA  
KM 0,0000 - 0,1300 PENETRAČNÍ MAKADAM  
KM 0,1300 - 0,5633 ASFALTOBETON  
DL. 563,3 m

LEGENDA:

- VRSTEVNICE
- NÁVRH OBJEKTŮ
- VODOVOD
- MAPA KN
- PENETRAČNÍ MAKADAM
- ASFALTOBETON
- VÝSADBA KEŘŮ
- VYTYČOVACÍ BODY



VYPRACOVAL		ZODP. PROJEKTANT		VED. PROJEKTANT		 vodohospodářský atelier s.r.o., Kozánek 34, 544 03 Brno	
Ing. Lach		Ing. Hráček		Ing. Hráček			
KRAJ	Olomoucký		K.Ú.	Sobíšky		ARCH.ČÍSLO	03/22
STAVEBNÍK		ČZ-SPO, KPÚ PRO OLOMOUCKÝ KRAJ, PŘÍRODA PŘEROV				DATUM	1/2022
STAVBA AKCE		REALIZACE SPOLEČNÝCH ZAŘÍZENÍ KoPÚ k.ú. SOBÍŠKY – I. ETAPA SO 101 – HLAVNÍ POLNÍ CESTA HC19				STUPEŇ	DSP, DPS
OBJEKT						FORMÁT	5xA4
OBSAH						MĚŘITKO	1:500
		KOORDINAČNÍ SITUAČNÍ VÝKRES HC19, část 2				PŘÍLOHA Č.	PARÉ Č.
						C.3.1.2.	